

**విజయవాడ నగరపాలక సంస్థ కౌన్సిల్ నిర్ణయము కొరకు ది.02-05-2026 శనివారం
సాయంత్రం గం.04-00 లకు ప్రత్యేక అధికారి గారి ముందుంచబడిన అంశము**

1/1- విజయవాడ, ఎస్టేట్ జిల్లా కలెక్టర్ మరియు జిల్లా మేజిస్ట్రేట్ వారి లేఖ Rc.No.REV02-LAND0ALN(ALN)/68/2025-LAND-1, Dt:06-01-2026 ద్వారా రెవెన్యూ డివిజన్ ఆఫీసర్, విజయవాడ మరియు తహశీల్దార్, విజయవాడ నార్త్ మండలం వారిని, సికింద్రాబాద్ దక్షిణ మధ్య రైల్వే డిప్యూటీ చీఫ్ ఇంజనీర్/నిర్మాణం (రోడ్డు భద్రతా ప్రాజెక్టులు) వారి అభ్యర్థన మేరకు, కి.మీ.434/20-22 BZA-VSKP సెక్షన్లోని LC No.316 వద్ద రోడ్ ఓవర్ బ్రిడ్జి (ROB) నిర్మాణార్థం, గుణదల గ్రామ పరిధిలోని ఈ క్రింది ప్రభుత్వ భూములను బదలాయింపు (alienation) చేయుటకు ప్రతిపాదనలు సమర్పించవలసినదిగా కోరియున్నారు.

ఈ మేరకు ఆర్.ఎస్. నెంబర్లు 40, 41, 49, 154, 155, 158/5 & 159/4లలో గల భూముల విస్తీర్ణం క్రింది విధంగా ఉన్నది: 40, 41, 49, 154, 155, 158/5 & 159/4

వ. నెం.	మండల పేరు	గ్రామం పేరు	ఆర్.ఎస్. నెం.	విస్తీర్ణం (చ.మీ.)	విస్తీర్ణం (ఎకరాలు)
1	విజయవాడ నార్త్	గుణదల	40	4977.633	1.230
2			41	4370.604	1.080
3			49	2994.673	0.740
4			154	2751.862	0.680
5			155	2063.896	0.510
6			158/5	3439.827	0.850
7			159/4	2751.862	0.680
		మొత్తం		23350.362	5.770

అందుపై తహశీల్దార్, విజయవాడ నార్త్ మండలం వారి లేఖ Rc. No.A/97/2026, Dt:06-01-2026 ద్వారా పై విషయాన్ని కౌన్సిల్ వారి ముందు ఉంచి, అవసరమైన తీర్మానం ప్రతిని త్వరితగతిన అందజేయవలసిందిగా అభ్యర్థించియున్నారు.

కావున పై విషయముపై తదుపరి చర్యలు గైకొనుటకు గాను, టౌన్ సర్వే రికార్డుల ప్రకారం ROB నిర్మాణమునకు ప్రతిపాదించిన సర్వే నెంబర్లను పరిశీలించగా, సదరు భూములు ప్రభుత్వ పోరంబోకు (వుంత)గా ఉన్నట్లు టౌన్ సర్వేయరు గారు క్రింది విధముగా తెలియజేసియున్నారు.

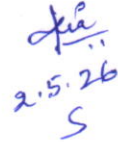
వ. నెం.	మండల పేరు	గ్రామం పేరు	ఆర్.ఎస్. నెం.	విస్తీర్ణం (చ.మీ.)	విస్తీర్ణం (ఎకరాలు)	భూమి వర్గీకరణ
1	విజయవాడ నార్త్	గుణదల	40	4977.633	1.230	ప్రభుత్వ పోరంబోకు (వుంత)
2			41	4370.604	1.080	ప్రభుత్వ పోరంబోకు (వుంత)
3			49	2994.673	0.740	ప్రభుత్వ పోరంబోకు (వుంత)
4			154	2751.862	0.680	ప్రభుత్వ పోరంబోకు (వుంత)
5			155	2063.896	0.510	ప్రభుత్వ పోరంబోకు (వుంత)
6			158/5	3439.827	0.850	ప్రభుత్వ పోరంబోకు (వుంత)
7			159/4	2751.862	0.680	ప్రభుత్వ పోరంబోకు (వుంత)
		మొత్తం		23350.362	5.770	

కావున కి.మీ. 434/20-22 BZA-VSKP సెక్షన్లోని LC No.316 వద్ద రోడ్ ఓవర్ బ్రిడ్జి (ROB) నిర్మాణం కొరకు, టౌన్ సర్వే రికార్డుల ప్రకారం గల ప్రభుత్వ పోరంబోకు భూమి ఆర్. ఎస్. నెం. 40, 41, 49, 154, 155, 158/5 & 159/4 లలో గల మొత్తం 5.770 ఎకరాల భూమిని సౌత్ సెంట్రల్ రైల్వే సికింద్రాబాద్ వారికి బదలాయింపు (alienation) చేయుటకు విజయవాడ నగర పాలక సంస్థ వారికి అభ్యంతరం లేదను విషయమును తహశీల్దార్, విజయవాడ నార్త్ మండలం వారికి తెలియజేయుటకు గాను కౌన్సిల్ వారి ముందుంచిన ఆఫీస్ సూచనను చదవడమైనది.
(ఆర్.సి.జి2-100486/2026)


సెక్రటరీ,

విజయవాడ నగరపాలక సంస్థ.


2/5/26
H2


2.5.26
S

టు:
ప్రత్యేక అధికారి,
నగరపాలక సంస్థ, విజయవాడ మరియు
జిల్లా కలెక్టర్, కృష్ణా వారికి.

నకలు: అందరు అధికారులకు,
" : కమీషనరు గారి టేబుల్ నకు,
" : నోటీసు బోర్డునకు.

పుర పరిపాలనా శాఖ

నుండి: బి.కె.ఎమ్.,
శ్రీమతి కె.వసంతలక్ష్మి, బి.ఎ.,
సెక్రటరీ,
విజయవాడ నగరపాలక సంస్థ,
విజయవాడ.

టు: మహారాజశ్రీ ప్రత్యేక అధికారి,
నగరపాలక సంస్థ, విజయవాడ
మరియు కలెక్టర్, NTR జిల్లా.


ఆర్ సి. ఎమ్2-103325/2021, తేది.02-05-2026

ఆర్యా / ఆర్యాణి,

విషయము: సమావేశములు - కౌన్సిల్ సాధారణ సమావేశములు - తీర్మానములు -
పంపుట - గురించి.

ది.02-05-2026 శనివారం సాయంత్రం గం.04-00 లకు జరిగిన కౌన్సిల్ సాధారణ
సమావేశపు తీర్మానము పంపడమైనది.

భవదీయ,


సెక్రటరీ, 2/5/26
21/5/26
2.5.26
S

నకలు: అందరు అధికారులకు మరియు
అందరు సూపరింటెండెంటులకు.


నకలు: కమీషనరు గారి టేబుల్ నకు.

ది.02-05-2026 శనివారం సాయంత్రం గం.04-00 లకు జరిగిన
కౌన్సిల్ వారి సమావేశపు తీర్మానము

1/1	ఆమోదించడమైనది.
-----	----------------

సం./- డా. జి. లక్ష్మీశ,
ప్రత్యేక అధికారి,
నగరపాలక సంస్థ, విజయవాడ
మరియు కలెక్టర్, NTR జిల్లా.

// నకలు //


సెక్రటరీ, 2/5/26
విజయవాడ నగరపాలక సంస్థ.
21/5/26
2.5.26
S